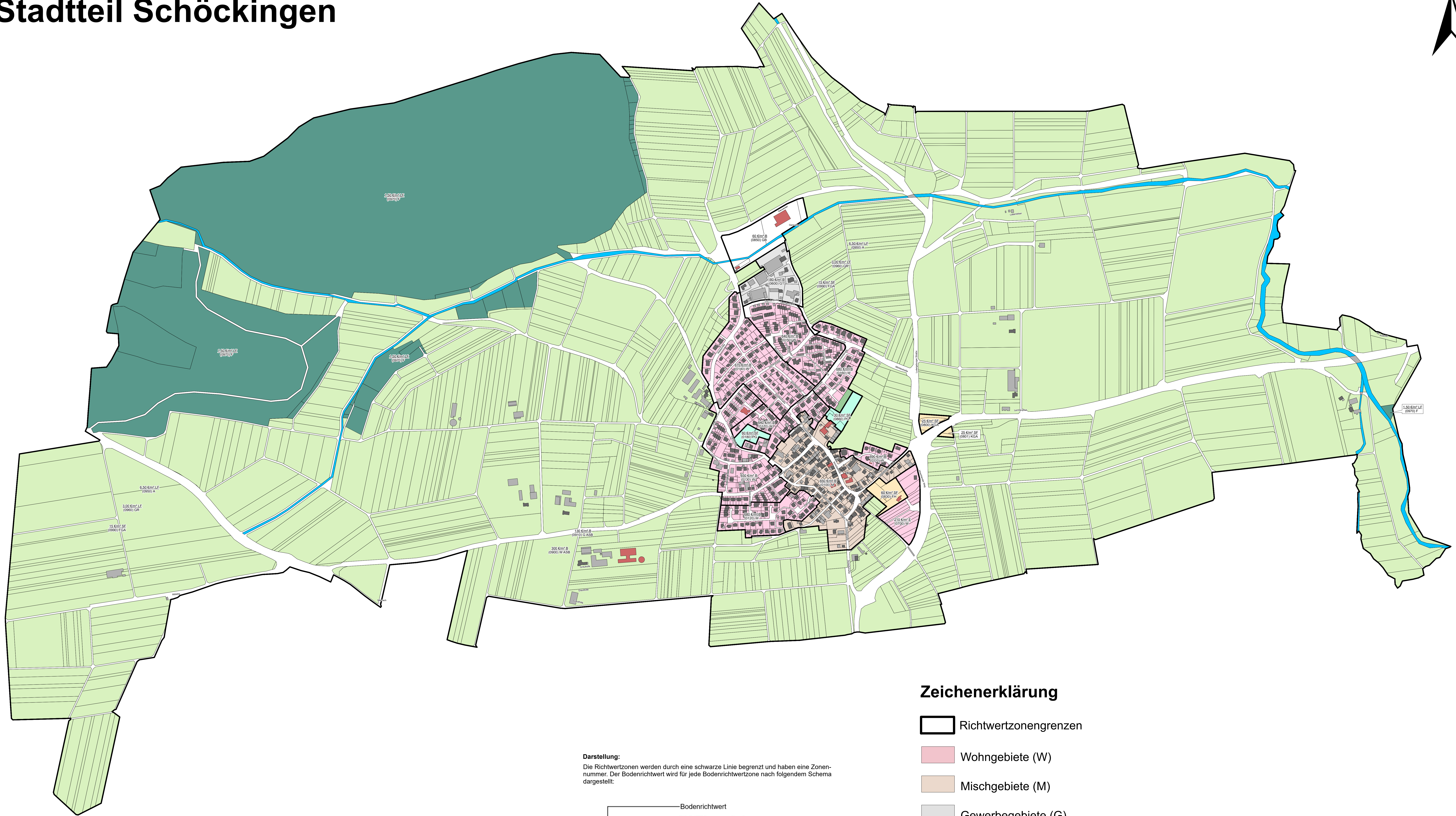

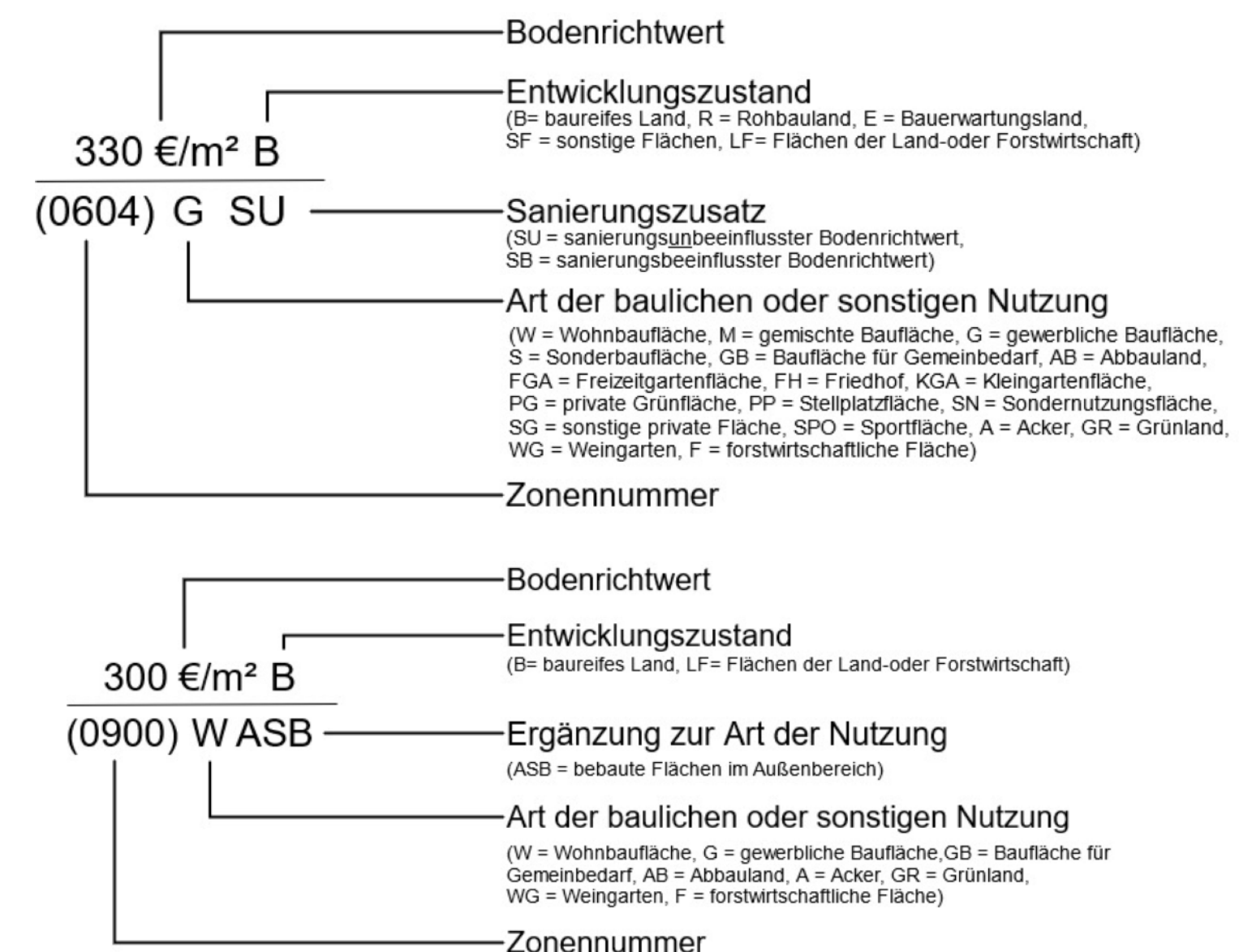


# GGA Strohgäu - Stadt Ditzingen - Bodenrichtwerte zum Stichtag 01.01.2023 - Stadtteil Schöckingen



**Darstellung:**  
Die Richtwertzonen werden durch eine schwarze Linie begrenzt und haben eine Zonennummer. Der Bodenrichtwert wird für jede Bodenrichtwertzone nach folgendem Schema dargestellt:



## Zeichenerklärung

- Richtwertzongrenzen
- Wohngebiete (W)
- Mischgebiete (M)
- Gewerbegebiete (G)
- Sonstige Flächen (FH, KGA)
- Gemeinbedarfsflächen (GB)
- Private Grünflächen (PG, innerörtliches Gartenland)
- Öffentliche Grünflächen
- Landwirtschaftliche Flächen (A/GR)
- Forstwirtschaftliche Flächen (F)

**Gemeinsamer Gutachterausschuss Strohgäu**  
Ditzingen | Hemmingen | Korntal-Münchingen | Markgröningen | Schwieberdingen

Geschäftsstelle GGA Strohgäu  
Stadt Ditzingen | Am Laien 1 | 71254 Ditzingen | 07156 164-361 |  
gutachterausschuss@ditzingen.de |  
www.ditzingen.de/gemeinsamer-gutachterausschuss-strohgau

Bodenrichtwerte zum Stichtag 01.01.2023  
**Stadt Ditzingen - Stadtteil Schöckingen**

**Grundlage: Geobasisdaten**  
Landesamt für Geoinformation und  
Landentwicklung Baden-Württemberg  
(www.lgl-bw.de)

**Planbearbeitung:**  
 **DR. KOCH**  
Immobilienbewertung

Stand: 03/2022

