
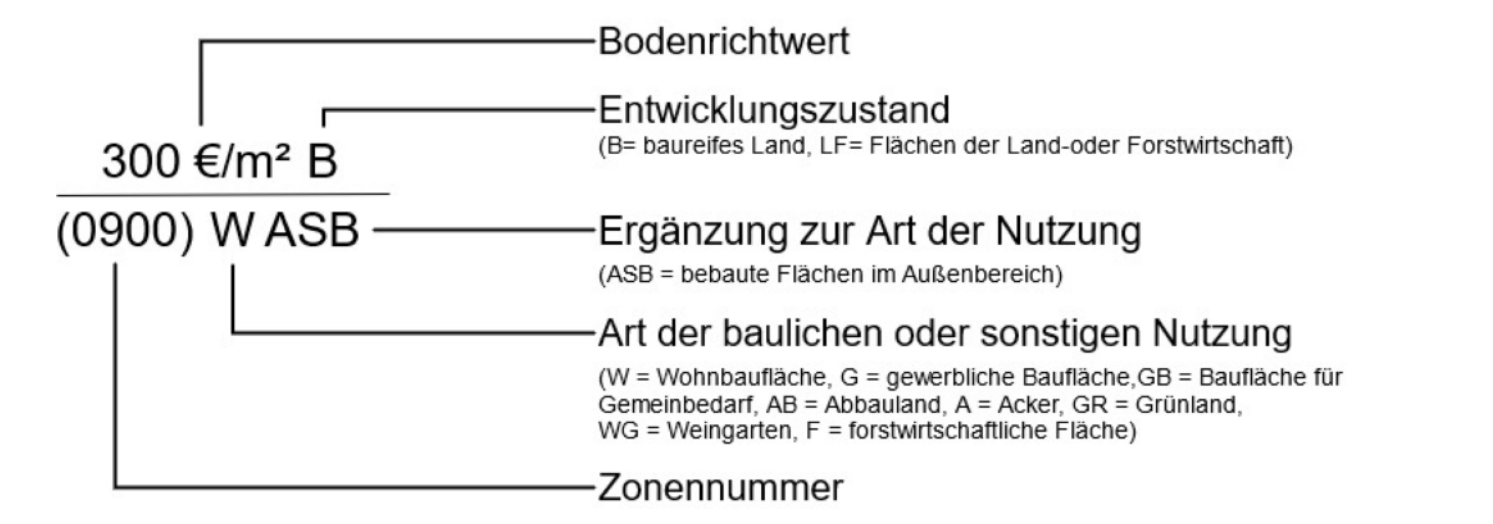
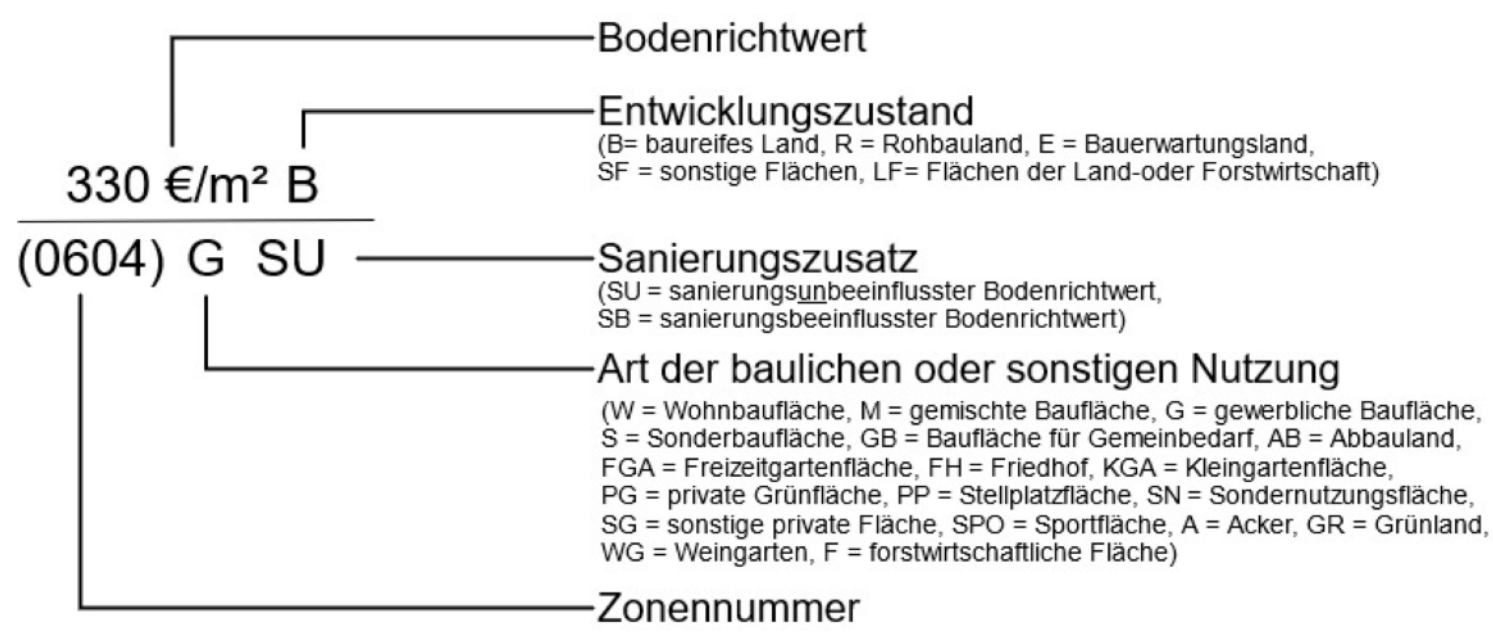


# GGA Strohgäu - Gemeinde Hemmingen - Bodenrichtwerte zum Stichtag 01.01.2023



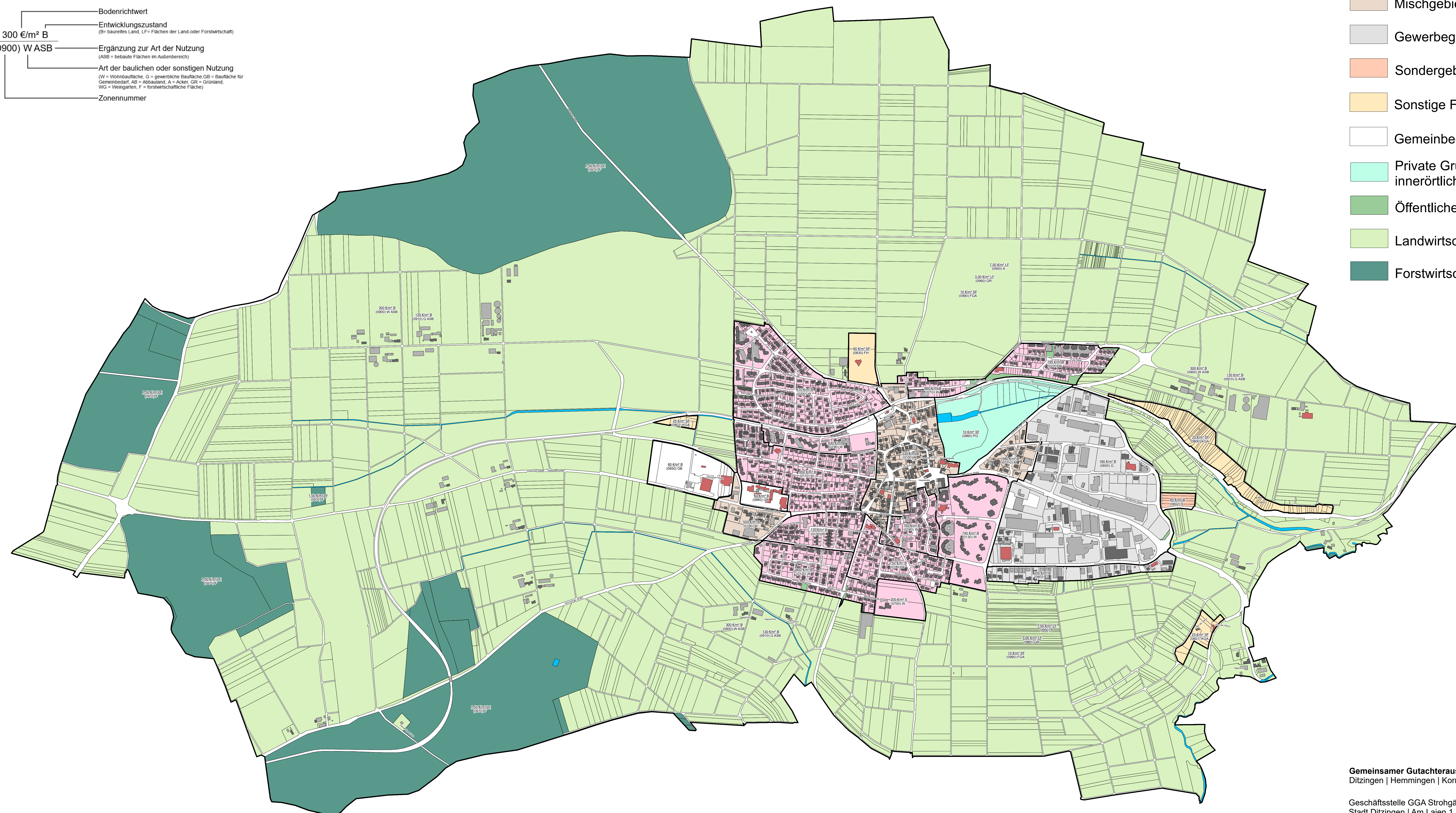
**Darstellung:**

Die Richtwertzonen werden durch eine schwarze Linie begrenzt und haben eine Zonennummer. Der Bodenrichtwert wird für jede Bodenrichtwertzone nach folgendem Schema dargestellt:



**Zeichenerklärung**

- Richtwertzongrenzen
- Wohngebiete (W)
- Mischgebiete (M)
- Gewerbegebiete (G)
- Sondergebiete (S)
- Sonstige Flächen (FH, KGA)
- Gemeinbedarfsflächen (GB)
- Private Grünflächen (PG, innerörtliches Gartenland)
- Öffentliche Grünflächen
- Landwirtschaftliche Flächen (A/GR)
- Forstwirtschaftliche Flächen (F)



Gemeinsamer Gutachterausschuss Strohgäu  
Ditzingen | Hemmingen | Korntal-Münchingen | Markgröningen | Schwieberdingen

Geschäftsstelle GGA Strohgäu  
Stadt Ditzingen | Am Laien 1 | 71254 Ditzingen | 07156 164-361 |  
gutachterausschuss@ditzingen.de |  
www.ditzingen.de/gemeinsamer-gutachterausschuss-strohgaeu

Bodenrichtwerte zum Stichtag 01.01.2023  
Gemeinde Hemmingen

