
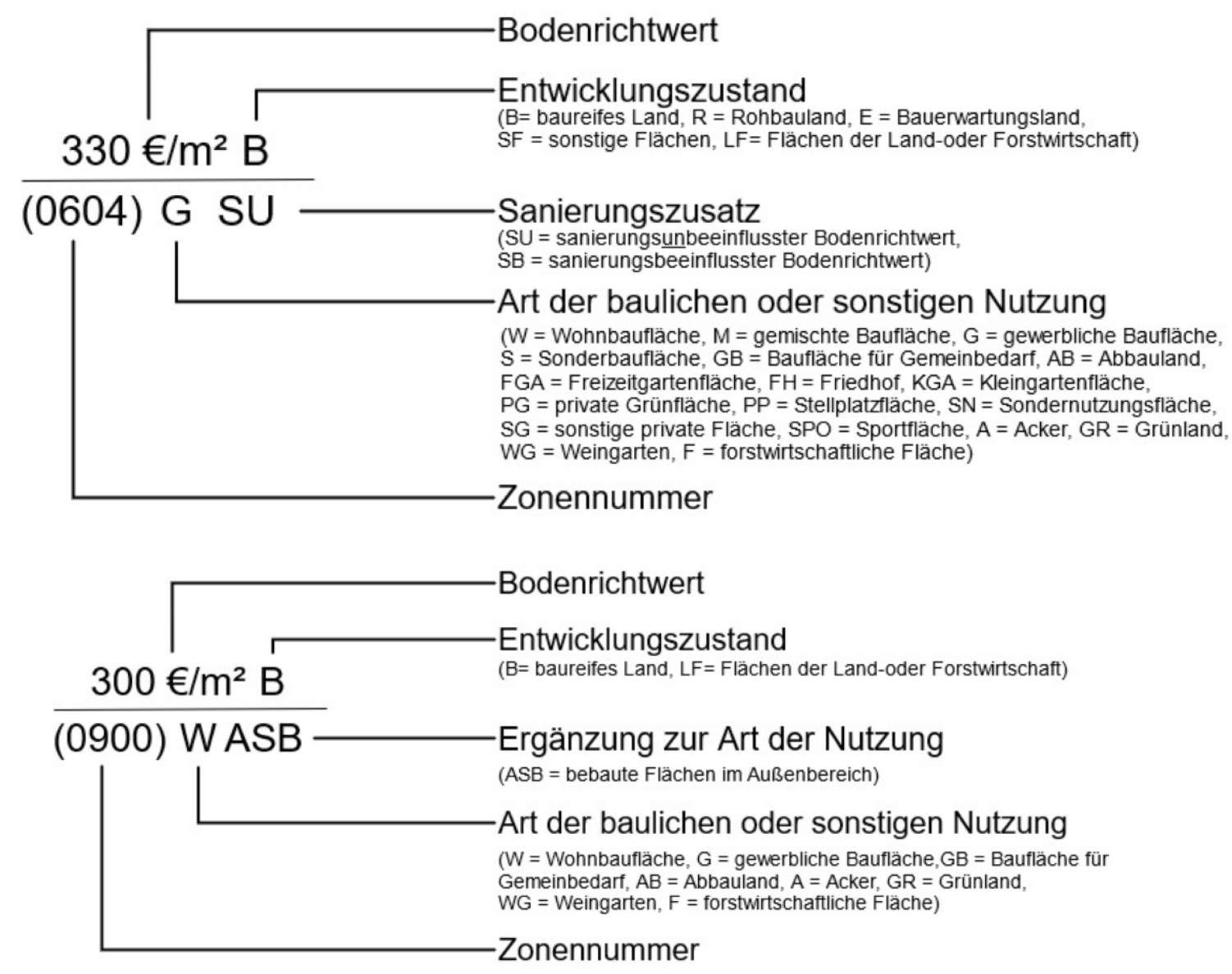


GGA Strohgäu - Stadt Korntal-Münchingen - Bodenrichtwerte zum Stichtag 01.01.2023 - Stadtteile Münchingen und Kallenberg



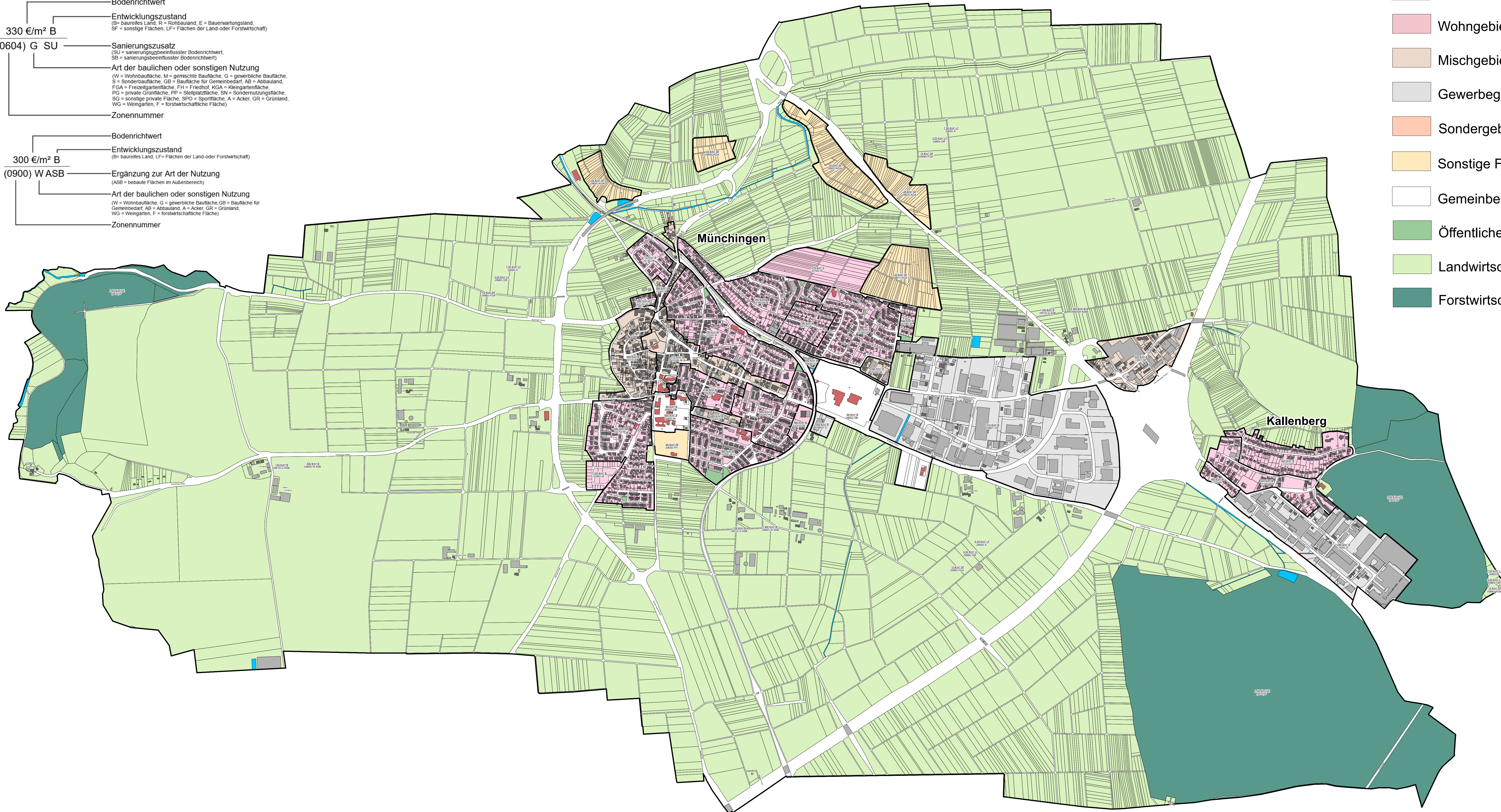
Darstellung:

Die Richtwertzonen werden durch eine schwarze Linie begrenzt und haben eine Zonennummer. Der Bodenrichtwert wird für jede Bodenrichtwertzone nach folgendem Schema dargestellt:



Zeichenerklärung

- Richtwertzongrenzen
- Wohngebiete (W)
- Mischgebiete (M)
- Gewerbegebiete (G)
- Sondergebiete (S)
- Sonstige Flächen (KGA, FH)
- Gemeinbedarfsflächen (GB)
- Öffentliche Grünflächen
- Landwirtschaftliche Flächen (A/GR)
- Forstwirtschaftliche Flächen (F)



Gemeinsamer Gutachterausschuss Strohgäu
Ditzingen | Hemmingen | Korntal-Münchingen | Markgröningen | Schwieberdingen

Geschäftsstelle GGA Strohgäu
Stadt Ditzingen | Am Laien 1 | 71254 Ditzingen | 07156 164-361 |
gutachterausschuss@ditzingen.de |
www.ditzingen.de/gemeinsamer-gutachterausschuss-strohgau

Bodenrichtwerte zum Stichtag 01.01.2023
Stadt Korntal-Münchingen - Stadtteile Münchingen und Kallenberg

1:7.000 [DIN A0]



Landesamt für Geoinformation und
Landentwicklung Baden-Württemberg
(www.lgl-bw.de)

Stand: 01/2022

Planbearbeitung:

DR. KOCH
Immobilienbewertung